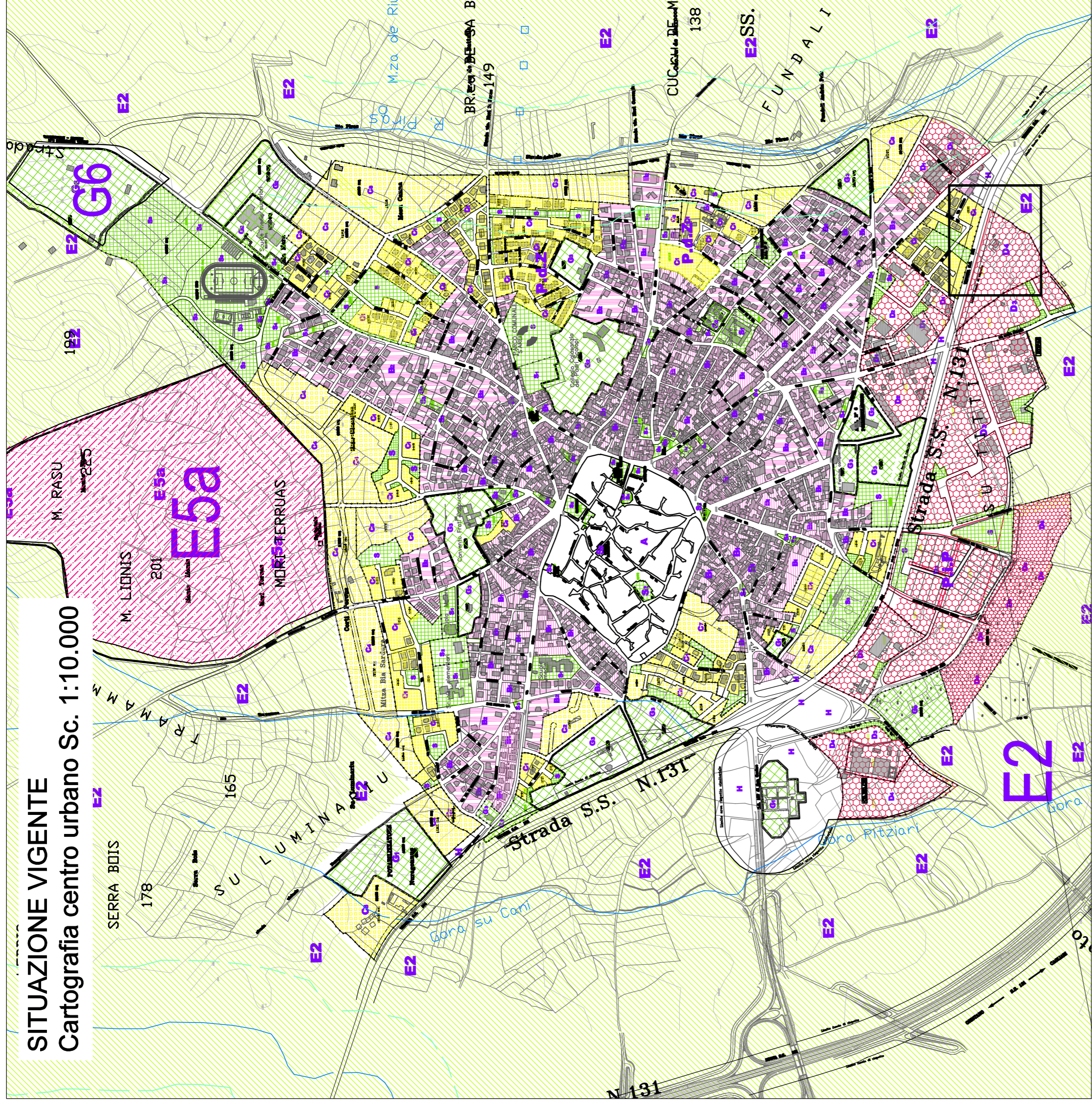
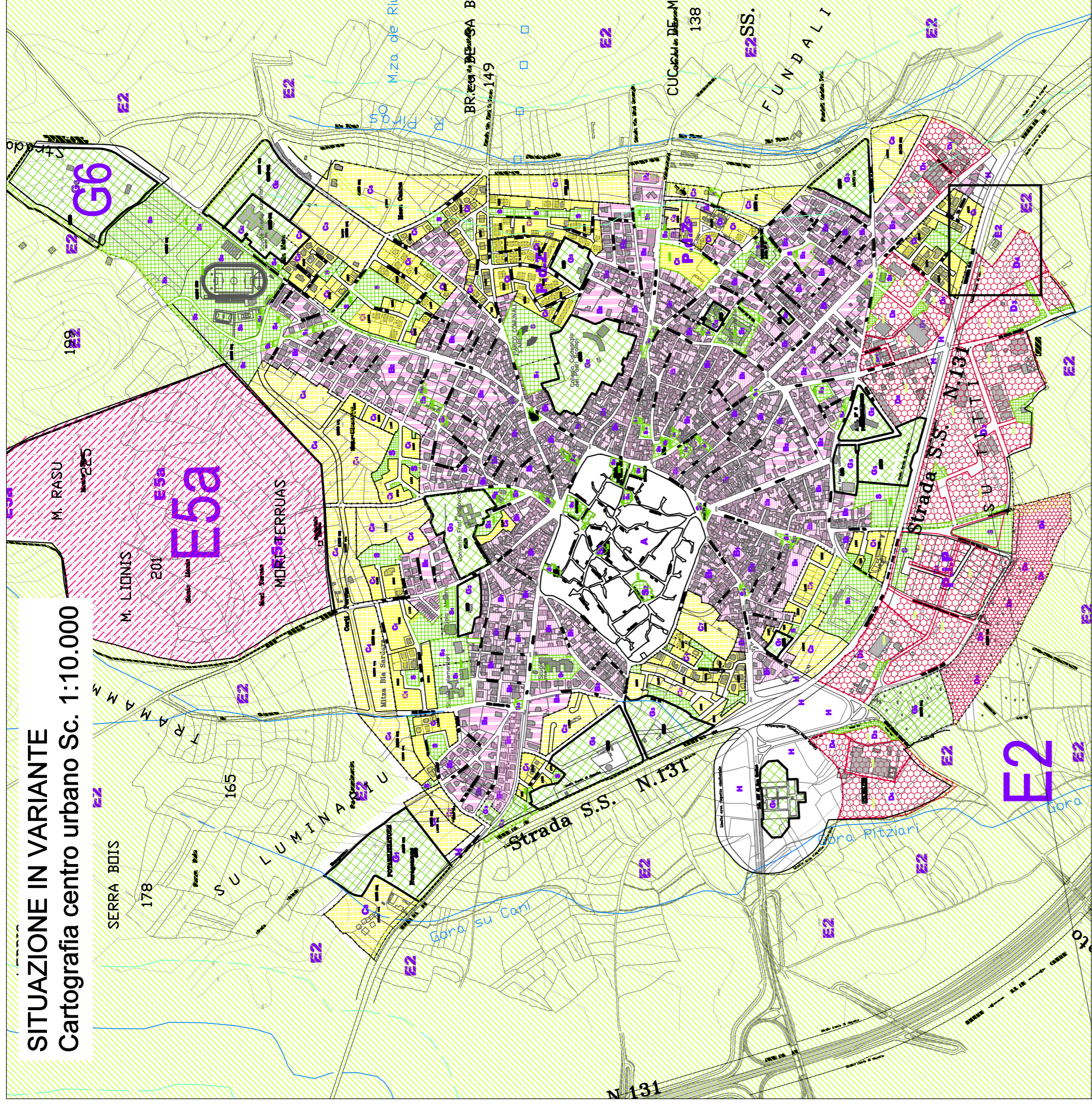


SITUAZIONE VIGENTE
Cartografia centro urbano Sc. 1:10.000



SITUAZIONE IN VARIANTE
Cartografia centro urbano Sc. 1:10.000

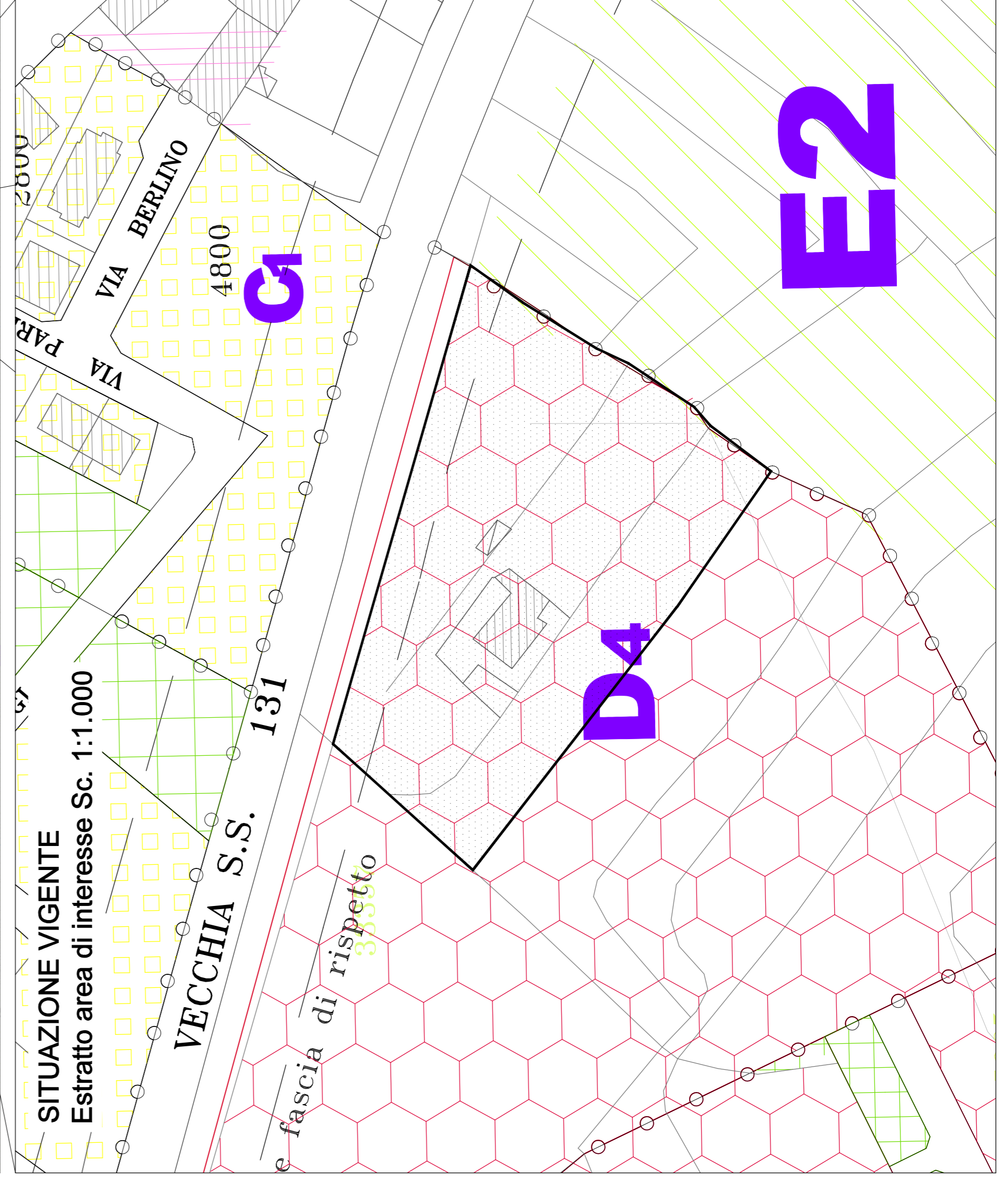


- LEGENDA**
- CENTRO STORICO
 - RISTRUTTURAZIONE
 - COMPLETAMENTO
 - ESPANSIONE
 - PRODUTTIVE-COMMERCIALI
 - AGRICOLA DI STABILITA' AMBIENTALE
 - SERVIZI INTERESSE PUBBLICO
 - AREE DI RISPETTO
 - SERVIZI PUBBLICI

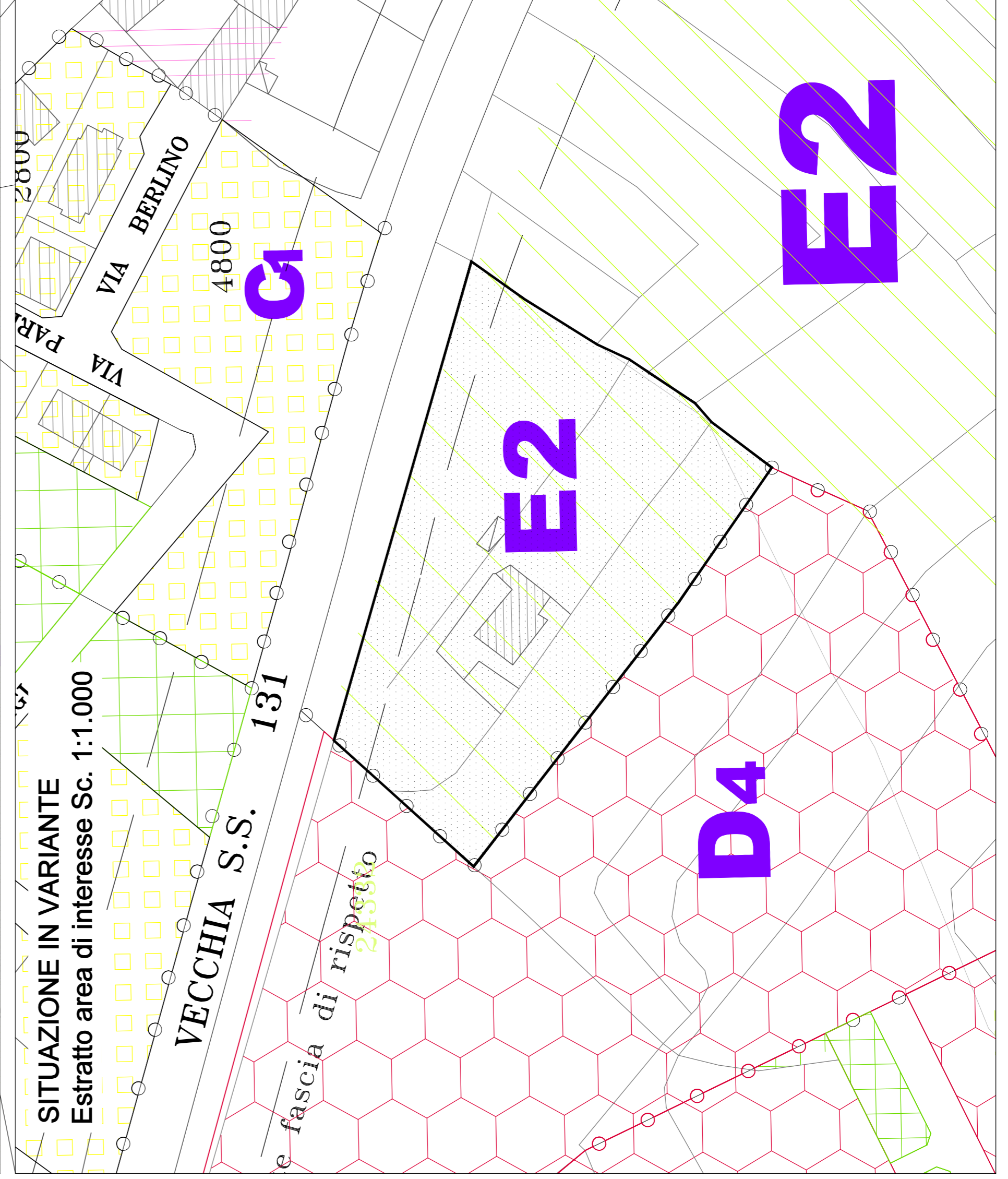


Area interessata dalla presente variante.

SITUAZIONE VIGENTE
Estratto area di interesse Sc. 1:1.000



SITUAZIONE IN VARIANTE
Estratto area di interesse Sc. 1:1.000



Comune di Sanluri
Provincia del Sud Sardegna

P.U.C.
Piano Urbanistico Comunale

Variante non sostanziale al PUC per il declassamento di area edificabile da Zona produttiva D4 a Zona agricola E2 (art. 20, co. 26 L.R. 45/1989 e ss.mm.ii.)

ELABORATO GRAFICO

Elaborazione tecnica a cura del
Servizio Tecnico - Ufficio Urbanistica e gestione del Territorio

Il Responsabile del Servizio Tecnico:
Ing. Ignazio Pittu

Geom. Sandro Farris

Il Sindaco:
Dr. Alberto Urpi

Aggiornamento:
luglio 2020